Wanderkarte
Carte de randonnées
1:27'000

Lago Maggiore

outdooractive

Ticino Ticket
Freie Fahrt im ganzen Kanton

Alle Gäste, die in Hotels, Jugendherbergen und auf Campingplätzen übernachten, können die öffentlichen Verkehrsmittel im gesamten Kanton frei nutzen und erhalten ausserdem Vergünstigungen bei Bergbahnen, Schifffahrten im Schweizer Seenbecken und touristischen Hauptattraktionen des Tessins. Seen, Flüsse und Berge – zum Greifen nah mit Ticino Ticket!

Ticino Ticket
Déplacez-vous gratuitement au Tessin

Les touristes qui passent la nuit dans un hôtel, une auberge de jeunesse ou bien dans un camping peuvent utiliser tous les transports publics du Tessin gratuitement pendant leur séjour. Ils bénéficient également des réductions sur les remontées mécaniques, sur les croisières dans les bassins suisses et sur les principales attractions touristiques. Lacs, rivières et montagnes – tout à portée de la main avec Ticino Ticket !

ticino.ch/ticket

WICHTIG

Es empfiehlt sich, vor Ausflügen jedweder Art eine offizielle Wanderkarte zu erwerben. Verkauf an den Schaltern der Tourismusorganisation Lago Maggiore e Valli. Die Tourismusorganisation übernimmt keine Haftung bei Unfällen und Schäden.

IMPORTANT

Avant d'entreprendre toute excursion, nous vous conseillons de vous munir d'une carte officielle de référence, en vente auprès des guichets d'informations de l'Organisation touristique Lago Maggiore e Valli. L'Organisation touristique décline toute responsabilité en cas d'accident ou de dommage matériel.

NOTFALLNUMMERN / NUMÉROS D'URGENCE

Sanitätsnotruf / Appel sanitaire d'urgence 144

REGA Rettungsflugwacht / Garde aérienne de sauvetage 1414

Polizei / Police 117

Feuerwehr / Pompiers 118

Wetterinfos / Infos météo 162

Alpenwetterbericht / Météo de la montagne +41 (0)900 552 138

ASCONA-LOCARNO TOURISM

+41 (0) 848 091091
info@ascona-locarno.com
www.ascona-locarno.com

Info Desk Brissago
Via Leoncavallo 25
6614 Brissago

Info Desk Gambarogno
Via Cantonale 29
6574 Vira Gambarogno

Info Desk Tenero
Via Brere 3a
6598 Tenero

Info Desk Locarno
Stazione FFS/SBB/CFF
6600 Locarno-Muralto

Info Desk Ascona
Viale Papio 5
6612 Ascona

Impressum/Mentions obligatoires

Herausgeber/Editeur

outdooractive

Outdooractive GmbH
Saumackerstrasse 14, CH-8048 Zürich
switzerland@outdooractive.com
corp.outdooractive.com

Im Auftrag von/Sur ordre de

Ascona-Locarno Tourism
CH-6600 Locarno

Kartengrundlage/Base cartographique

outdooractive Kartografie

Geoinformationen © Outdooractive
© OpenStreetMap (ODbL) – Mitwirkende (www.openstreetmap.org/copyright)

Redaktionelle Änderungen der Kartengrundlage durch Auftraggeber.
Modifications éditoriales de la base de la carte par le client.

Bildrechte/Droits sur l'image
Organizzazione turistica Lago Maggiore e Valli
Titelbild/Photo de couverture: © Alessio Pizzicannella

Alle Angaben nach bestem Wissen, jedoch ohne Gewähr.
Änderungen vorbehalten.
Toutes les informations au meilleur de notre connaissance, mais sans garantie. Sous réserve de modifications sans préavis.

April/Avril 2022 – Auflage/Tirage: 15'000

Region online

outdooractive.com/r/1022352

Wanderwege/Chemins pédestres

outdooractive.com/r/231104549

Massstab 1 : 27'000 1 cm in der Karte entspricht 270 m in der Natur
Echelle 1 : 27'000 1 cm sur la carte correspond à 270 m dans la nature

0 250 500 1'000 2'000 m

outdooractive
Digitale Karte laden

TOPOGRAFIE / TOPOGRAPHIE

Wald, Forst / Forêt
Höhenlinien / Courbe de niveau
Staatsgrenze / Frontière étatique

TOURISTISCHE INFRASTRUKTUR / INFRASTRUCTURE TOURISTIQUE

Gipfel / Sommet
Pass / Col
Aussichtspunkt / Point de vue
Höhle / Antre
Wasserfall / Cascade
Einkehrmöglichkeit / Point de restauration
Bewirtschaftete Hütte / Cabane amenagée
Unterstand / Refuge
Alp / Alpe
Camping
Wohnmobilstellplatz / Emplacement de caravan
Krankenhaus / Hôpital
Kirche / Eglise
Kapelle / Chapelle
Museum / Musée
Theater / Théâtre
Denkmal / Monument
Tourist Information / Office du tourisme
Spielplatz / Terrain de jeux
Picknickplatz / Aire de pique-nique
Hallenbad / Piscine intérieure
Parkplatz / Emplacement
Bushaltestelle / Arrêt de bus
Flughafen / Aéroport

STRASSEN UND WEGE / ROUTES ET CHEMINS

Autobahn / Autoroute
Kantonsstrasse (Hauptstrasse) / Route cantonale (principale)
Kantonsstrasse (Nebenstrasse) / Route cantonale (latérale)
Gemeindestrasse / Route communale
Hauptwirtschafts- / Wirtschaftsweg Principale voie économique
Feldweg / Chemin à travers champs
Fussweg / Chemin piéton
Pfad / Sentier
Eisenbahn / Bahnhof Chemin de fer / Gare

LIFTE / ASCENSEUR

Grosskabinenbahn / Télécabine grande
Gondelbahn / Télécabine
Sessellift / Télésiège

ORT VON INTERESSE / LIEU D'INTÉRÊT

Aussichtspunkt / Point de vue
Berggipfel / Sommet
Badestelle / Lieu de baignade
Naturschutzgebiet / Réserve naturelle
Wald / Forêt
Park / Parc
Falkenerei / Fauconnerie
Bergbahn / Téléphérique
Alp / Alpe
Bergbütte / Cabane de montagne
Bergbütte bewartet / Cabane gardée
Gasthof / Auberge
Hotel / Hôtel
Gruppenunterkunft / Gîte de groupes
Ortschaft / Village
Kirche / Eglise
Kapelle / Chapelle
Ruine / Ruine
Brücke / Pont
Platz / Place
Kulturzentrum / Centre culturel
Architektur / Architecture
Hofladen / Magasin à la ferme
Golf / Golf

WANDERWEGE / CHEMINS PÉDESTRES

Startpunkt der Touren / Point de départ des circuits

1 Ranzo – Civennto – Brunella
2 San Nazzaro – Monti di Gerra – Gerra Gambarogno
3 Indemini – Monti Gambarogno – Alpe di Neggia
4 Neggia – Monte Tamaro – Monte Sciago – Neggia
5 Alpe di Neggia – Poncino della Croce – Vira Gambarogno
6 Magadino – Quartino – Magadino
7 Agarone – Alpe Ruscada – Capanna Borgna – Agarone
8 Monti di Motti – Sassariente – Gordola – Monti di Motti
9 Tenero – Ascona
10 Brione sopra Minusio – Monti di Lego – Brione sopra Minusio
11 La Colletta Alta (Locarno Monti – Contra)
12 Locarno Monti – Cardada – Brione sopra Minusio
13 Cardada – Cima della Trosa – Mergoscia
14 Cardada – Cimetta – Alpe Vergeletto – Cardada
15 Ascona – Balladrum – Ascona
16 Losone – Colline di Mala – Losone
17 Ronco sopra Ascona – Cimona di Pinz – Ronco sopra Ascona
18 Brissago – Pizzo Leone – Ronco sopra Ascona
19 Brissago – Gridone – Brissago

Richtung Tourverlauf / Direction de l'excursion

SIGNALISATION WANDERWEGE / SIGNALISATION DES ITINÉRAIRES PÉDESTRES

Wanderweg / Itinéraire pédestre

Weiss-rot-weiss / Blanc-rouge-blanc
Weiss-blau-weiss / Blanc-bleu-blanc
Weiss-Zitronengelb / Blanc-jaune citron

Wegweiser bezeichnet Wege ohne besondere Anforderungen. Standort mit Höhenangaben und Wanderzeiten mit ungefähren Wegzeiten.

Indicateur des itinéraires sans risques. Endroit et altitude ainsi que buts et durées moyennes de marche.

Richtungspfeil an Wegverzweigungen.

Flèche de direction aux bifurcations.

Wanderwegzeichen

Balise de l'itinéraire pédestre

Bergwanderweg / Itinéraire de montagne

Weiss-rot-weiss / Blanc-rouge-blanc
Weiss-Zitronengelb / Blanc-jaune citron

Markierung weiss-rot-weiss: für Berge geeignete Ausrüstung erforderlich (Schuhwerk).

Balisage blanc-rouge-blanc: équipement de montagne indispensable (chaussures).

Richtungspfeil an Wegverzweigungen.

Flèche de direction aux bifurcations.

Bergwanderwegzeichen

Balise de l'itinéraire de montagne

Alpinwanderweg / Itinéraire alpin

Weiss-violett-weiss / Blanc-violet-blanc

Markierung weiss-blau-weiss: Gletscherausrüstungen und leichte Kletterseile möglich. Alpine Ausrüstung!

Balisage blanc-bleu-blanc: traversées de glaciers et escalades possibles. Equipement approprié!

Richtungspfeil an Wegverzweigungen.

Flèche de direction aux bifurcations.

Alpinwanderwegzeichen

Balise de l'itinéraire alpin

1 Ranzo – Covreto – Dirinella


Foto © Nick Nussbaum


Tagestour entlang der Grenze zu Italien. Schöne Landschaften und Panoramen führen durch das Gambarogno, die im Sommer mit besonders viel Sonne verwöhnte Seeseite des Lago Maggiore.

Ranzo ist direkt am See gelegen und mit dem Zug oder Bus erreichbar. Die rot-weisse Wanderung führt über Sant' Abbondio, bekannt durch sein knuspriges Sauerteigbrot, steil aufwärts. Ein schöner Bach fliesst durch das Tal und verleiht ihm seinen mystischen Charme. Nach den Monti di Sant' Abbondio und der Alpe Tempelina ist die Höhe auf dem Monte Covreto erreicht. Der italienischen Grenze entlang geht es zum Sasso Torricello runter. Rein in den Wald, zum nächsten Etappenziel, Alpetto Cavlano, wo sich das gleichnamige Rifugio befindet. Eine kleine unbewartete Hütte (Juni – Oktober), ausgestattet mit Küche und WC, die mit ihrer Gemütlichkeit und dem Panorama zum Verweilen einlädt. Der steile Abstieg auf dem Saumpfad führt nach Cento Campi, wo es noch an einem original erhaltenen Ziegendurchlass beeindruckende Bauart der Strohdächer zu bestaunen gibt. Nun geht es runter an den See nach Dirinella, von wo der Bus fährt.

Quickfacts mittel/moyen

6 h	1413 m	1595 m
11,0 km	292 m	207 m

Technik/Technique ★★★☆☆
Kondition/Condition ★★★★☆
Monate/Mois 1 2 3 4 5 6 7 8 9 10 11 12



Tour online

2 San Nazzaro – Monti di Gerra – Gerra Gambarogno


Foto © Nick Nussbaum

Steile Hänge zieren die Hügellandschaft des Gambarognos. Von den ehemaligen Fischerdörfchen am See zu den schönsten Aussichtpunkten der Region.

Das hübsche Uferdorf San Nazzaro ist mit dem Zug oder Bus erreichbar. Man verlässt das Seeufer und schlägt den rot-weissen Weg in Richtung Monti di Vairano ein. Durch den Kastanienwald geht es nach Sasso di Grumo, von wo der Yogaweg startet und das Hotel Sass da Grüm steht. Es lohnt sich, einen Moment Pause zu machen, denn Sasso di Grumo gilt als ganz spezieller Kraftort. Es geht weiter steil hoch bis zu den Monti di Vairano, einer grossen Siedlung mit typischen Rustici. Nun flacht der Weg etwas ab und durch die Buchenwälder des Valle di Cedullo erreicht man Monti di Gerra, eine weitere grössere Siedlung mit charakteristischen Steinhäusern. Der Abstieg nach Casenzano ist wieder steil, da man in kurzer Zeit viele Höhenmeter macht. Die Traverse nach Gerra ist ein schöner Abschluss, um die Tour auszklingen zu lassen. Bunte Häuser ziehen sich durchs Dörfchen, werfen Sie einen Blick darauf. Von hier fährt wieder der Bus oder Zug.

Quickfacts mittel/moyen


3 h 50 min	764 m	858 m
9,4 km	758 m	202 m

Technik/Technique ★★★☆☆
Kondition/Condition ★★★☆☆
Monate/Mois 1 2 3 4 5 6 7 8 9 10 11 12



Tour online

3 Indemini – Monte Tamaro – Monte Gradiccioli – Alpe di Neggia


Foto © Nick Nussbaum

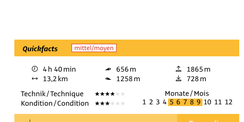
Ausflug auf den Monte Gambarogno, den Hausberg des Gambarognos. Eine sowohl landschaftlich schöne wie auch kulturell interessante Wanderung.

Die rot-weisse Tour startet in Indemini, das fast komplett aus lokal gebrochenem Gneis gebaut ist. Indemini ist von Vira aus mit dem Bus erreichbar. Der Aufstieg zur einsam gelegenen Kirche Oratorio Sant'Anna führt durch einen Birkenwald durch das Val Crosa. Etwas weiter unten befindet sich die Alpe Cedullo, wo lokale Köstlichkeiten probiert werden können. Es beginnt der Aufstieg zum Monte Gambarogno, dem Aussichtspunkt der Region par excellence. Neben dem dominanten Gipfelkreuz gibt es auf dem Gipfel auch ein Tipi und «Starsbox», kleine Holzhäuschen, in denen unter freiem Sternenhimmel übernachtet werden kann. Diese einzigartigen Übernachtungsmöglichkeiten werden von der Capanna Gambarogn gewartet. Der Abstieg nach Neggia führt auf einem Saumpfad durch eine vegetationsreiche Landschaft. Auf der Alpe di Neggia kann im Rifugio di Neggia gegessen und übernachtet werden. Zudem kann man lokal hergestellten Käse kaufen. Von hier fährt der Bus zurück nach Vira.

Quickfacts mittel/moyen


3 h 10 min	800 m	1687 m
7,1 km	386 m	980 m

Technik/Technique ★★★☆☆
Kondition/Condition ★★★☆☆
Monate/Mois 1 2 3 4 5 6 7 8 9 10 11 12



Tour online

4 Alpe di Neggia – Monte Tamaro – Montoia – Monti Sciaga – Alpe di Neggia


Foto © Nick Nussbaum

Rundwanderung zwischen dem Sopra- und dem Sottoceneri. Rot-weisse Tour inmitten der Natur mit dem Lago Maggiore zu Füssen.

Kurvig mit dem Bus oder Auto hoch zur Alpe di Neggia, von wo es in Richtung Monte Tamaro geht. Der Weg ist stets gut markiert und führt durch die schöne Naturlandschaft des Gambarogno. Durch den meist lichten Wald, danach steil dem Fels entlang hoch. Einige Abschnitte sind mit Seilen versehen, an denen man sich halten kann. Nun geht es auf dem Grat zum Gipfel, wo man eine 360° Aussicht hat. Ein grosser Bogen führt durch eine wunderbar grüne Landschaft zur Alp Montoia, wo man sich stärken kann. Der Wanderweg führt runter zu den Monti Sciaga und Monti Idacca. In Monti Sciaga können übrigens traditionelle Rustici für CHF 1.– gekauft werden, vorausgesetzt, sie werden renoviert. Eine Aktion, um die Orte neu zu beleben und frischen Aufwind zu generieren. Von hier geht es nun im Wechsel zwischen Wanderweg und Fahrstrasse zurück zur Alpe di Neggia, wo wiederum der Bus fährt.

Quickfacts mittel/moyen

5 h	1068 m	1962 m
11,8 km	1068 m	1093 m

Technik/Technique ★★★☆☆
Kondition/Condition ★★★★☆
Monate/Mois 1 2 3 4 5 6 7 8 9 10 11 12



Tour online

5 Alpe di Neggia – Poncino della Croce – Vira Gambarogno


Foto © Renato Beer


Tageswanderung im sonnigen Gambarogno. Aussichtsreiche Gratwanderung zum Poncino della Croce auf rot-weissem Bergweg.

Die Alpe di Neggia ist mit dem Bus über eine kurvenreiche Strasse von Vira aus erreichbar. Die rot-weisse Tour startet das Val Vadina in Richtung Tamaretto. Schon von weit her ist der lange Gebirgskamm zu sehen, der sich bis zum Poncino della Croce erstreckt. Wenig unterhalb des Kamms geht es der leicht bewaldeten Bergkette entlang. Beim Ponzione del Macello hat man die Möglichkeit einen Abstecher auf den Gipfel zu machen (kein offizieller Weg). Mit dem Erreichen des Kamms, auf dem der Weg im Auf und Ab weiterführt, ändert sich die Landschaft. Eine fantastische Aussicht auf den Lago Maggiore und die Magadinoebene belohnt den Aufstieg. Auf dem mit Gras überwachsenen Bergrücken geht es über den Cimetto zum Uomo del Sasso. Auf dem Gipfel thront das grosse Gipfelkreuz, das dem Poncino della Croce seinen Namen verleiht. Durch den Wald geht es in Zickzack runter zu den Monti di Vira und schliesslich hin ganz runter nach Vira an den See. Von hier fährt der Bus. Zug oder das Schiff.

Quickfacts mittel/moyen


4 h 35 min	556 m	1707 m
11,9 km	1743 m	206 m

Technik/Technique ★★★★☆
Kondition/Condition ★★★★☆
Monate/Mois 1 2 3 4 5 6 7 8 9 10 11 12



Tour online

6 Magadino – Quartino – Magadino


Foto © Alessio Pizzicannella


Rundwanderung entlang der Mündung des Flusses Ticino und der Bolle di Magadino. Einfacher Spaziergang mit interessanten Informationen zur Flora und Fauna.

Die Zone von Magadino ist vor allem bekannt durch das Naturschutzgebiet Bolle di Magadino. Magadino ist mit dem Bus, Zug, Auto oder Schiff erreichbar. Der Sentiero Ornana schlängelt sich durch dichte Häuser von Magadino hoch bis oberhalb des Dorfes, wo er links in Richtung Quartino abbiegt. Auf einer asphaltierten Nebenstrasse führt der Weg am Hang durch abgelegene Wohnquartiere, Gärten, Wälder und Wiesen. In Quartino geht es am Dorf vorbei runter zum Fluss. Ein Naturweg führt dem Fluss Ticino entlang wieder in Richtung Magadino. Besuchen Sie auch das Museum Forte Olimpio, eine alte Infanteriefestung aus dem Ersten Weltkrieg (März-Oktober offen). Diese Zone gehört zum Naturschutzgebiet Bolle di Magadino und ist mit interessanten Informationstafeln versehen und es gibt auf der Strecke diverse Beobachtungsstellen. Wer sich nach der Tour abkühlen möchte, kann in die Ferne schwelfen lassen kann und spannende Infotafeln. Wieder zurück in Losone fährt der Bus.

Quickfacts leicht/facile


2 h 20 min	204 m	360 m
8,7 km	204 m	194 m

Technik/Technique ★☆☆☆☆
Kondition/Condition ★★☆☆☆
Monate/Mois 1 2 3 4 5 6 7 8 9 10 11 12



Tour online

7 Agarone – Alpe Ruscada – Capanna Borgna – Agarone


Foto © Regionsluv

Zweitagestour in die abgeschiedene Bergwelt zur Capanna Borgna. Eine Tour, die durch wunderbare Landschaft vom Stadtrand zu den höchsten Gipfeln der Region führt.

Die anspruchsvolle zweitägige Bergtour startet in Agarone, einem kleinen an den Hang gebauten Dorf, mit dem Auto oder Bus von Tenero/Gordola erreichbar. Durch den Wald schlängelt sich der Weg hoch nach Gana. Im Val del Pést findet man bis Monti Velioni meist Kastanien, danach Buchen und Tannen. Über die Alpe Sassello hoch zur Forcola und nun durch alpine Landschaft, gezieht von Lärchen und Felsen, zur Capanna Borgna. Die nächste Wanderetappe führt durch die Val Brima, durch das Kastanienwald führt der Weg nach Non, Parcassone und Porera. Bei Parcasso- ne gibt es zwei hübsche Grotti, das Da Peo und La Ginestra. Die Strecke zwischen dem Kirchlein von Parcassone und Porera ist eher kahl, da es hier vor einigen Jahren einen Waldbrand gegeben hat. Eine lange Kurve über die Alpe Casone führt zum Pizzo Leone. Ein kurzes Stück über den Grat und schon ist man am Ziel angekommen. Das Panorama über den See, das Maggia- Delta und die umliegenden Bergketten ist wunderbar. Das kurze Stück über den Grat wieder zurück zum Aufstiegsweg und diesem erneut in Richtung Cortone (oberhalb von Arcegno) folgen. Durch die schöne Naturlandschaft des Val Brima geht es runter nach Nervone und wieder zurück zum Ausgangspunkt, Ronco sopra Ascona. Von hier fährt der Bus.

Quickfacts schwer/difficile


9 h 30 min	2031 m	2072 m
20,7 km	2031 m	374 m

Technik/Technique ★★★★☆
Kondition/Condition ★★★★★
Monate/Mois 1 2 3 4 5 6 7 8 9 10 11 12



Tour online

8 Monti di Motti – Sassariente – Gana – Monti di Motti


Foto © pixabay

Einer wie keinert Der Sassariente ist durch den einzigartigen Schlussaufstieg und dem gigantischen Gipfelkreuz unverkennbar.

Die anspruchsvolle Rundwanderung, die vor einigen Jahren neu ausgebaut wurde, startet in Monti di Motti. Der vielbesuchte Ort ist mit dem Auto über eine kurvige Waldstrasse von Cugnasco erreichbar. Nach ca. 10 Min auf asphaltierter Strasse, erreicht man den rot-weissen Bergweg in Richtung Alpe Fopiàna. Der Weg steigt leicht durch den Buchenwald bis zur Alp, wo man in einen dichten Fichtenwald eintaucht. Steil geht es im Zickzack hoch bis zur Trockenstreinmauer «Muro dei Polacchi». Die Mauer soll ca. 1940 von polnischen Internierten erbaut worden sein. Der Aufstieg zum Gipfel ist blau-weiss, da er über einen sich dem Felsen entlang schlängelnden Holzsteg führt und einige ausgesetzte Stellen beinhaltet. Diese sind durch Seile gesichert. Auf dem gleichen Weg zurück auf den rot-weissen Bergweg, der nun runter nach Gana führt. Von hier geht es auf dem Asphalt zurück nach Monti di Motti, wo im gleichnamigen Restaurant eine Pause gemacht werden kann.

Quickfacts mittel/moyen


4 h 40 min	888 m	1768 m
12,9 km	888 m	1025 m

Technik/Technique ★★★★☆
Kondition/Condition ★★★★☆
Monate/Mois 1 2 3 4 5 6 7 8 9 10 11 12



Tour online

9 Tenero – Ascona


Foto © Nick Nussbaum


Schöner Panoramaweg von Tenero nach Ascona. Dem Weg entlang befinden sich architektonisch interessante Zweitagestour oberhalb von Brissago.

Der Spaziereweg ist für alle geeignet, weshalb er grossen Anklang findet. Wem das zu weit ist, kann nach Belleben verkürzen. Die Tour startet in Tenero und führt dem See entlang nach Locarno. Der Weg führt an zahlreichen Villen vorbei, unter anderem der ehemaligen Kaserne «Ca di ferro» aus dem 16. Jh., einem bestuckenden Denkmal. Etwas weiter erreicht man Rivapiana, die sich durch einladende Gärten und kleine Sandstrände auszeichnet. Weiter ist die Kirche San Quirico im gleichnamigen Park zu sehen. An der Seepromenade von Muralto befinden sich viele Restaurants. Am Hafen von Locarno vorbei gelangt man zu den schönen Jean-Arp-Gärten, die neun seiner Skulpturen beinhalten. Durch den Parco della Pace kommt man zum Kamelienpark, der über 900 Kamelienarten beherbergt. Man folgt dem Fluss Maggia bis zur neuen Fussgängerbrücke und überquert diese. Der Weg führt durch die Gassen von Ascona bis zum Golf Ascona. Wieder am See, endet die Tour an der malerischen Seepromenade von Ascona.

Quickfacts leicht/facile


3 h 15 min	67 m	207 m
13,3 km	65 m	194 m

Technik/Technique ★☆☆☆☆
Kondition/Condition ★★☆☆☆
Monate/Mois 1 2 3 4 5 6 7 8 9 10 11 12



Tour online

10 Brione sopra Minusio – Monti di Lego – Brione sopra Minusio


Foto © Switzerland Tourism – Stefan Hagmann

Wanderung zu den Monti di Lego, einer idyllischen Siedlung oberhalb des Lago Maggiore. Der ideale Spot, um die Natur zu geniessen oder ein erigantes Ferienfoto zu knipsen.

Mit dem Bus nach Brione sopra Minusio (Chiesa), wo die Rundwanderung startet. Minusio ist ein beliebtes Wohngebiet oberhalb von Locarno, das nicht zuletzt wegen der ausgezeichneten Anklang findet. Durch die Häuser geht es hoch zum Einstieg des rot-weissen Wanderweges, in Richtung Contra. Schon bald kommt man an der «Capela Rota» vorbei, einer nie fertiggestellten Kapelle. Etwas weiter überquert man das Bächlein über die Bogenbrücke «Ei Ponte del Sign». Von Contra meist durch den Wald hoch zur Siedlung Corte del Bafa. Das letzte Stück zu den Monti of Lego verläuft auf dem Sentiero Verzasca (SchweizMobil Nr. 74). Monti di Lego ist ein kleines Paradies um Ruhe, Aussicht und die Natur zu geniessen. Das Kirchlein, der kleine See und die Capanna Grotto Monti di Lego (April-Oktober) machen dieses Ausflugsziel zu einem ganz speziellen Ort. Auf dem Weg Nr. 74 geht es wieder durch den Wald zurück nach Resa di dentro und runter nach Vona und Brione sopra Minusio, wo der Bus fährt.

Quickfacts mittel/moyen

4 h 35 min	925 m	1113 m
11,4 km	925 m	429 m

Technik/Technique ★★★☆☆
Kondition/Condition ★★★☆☆
Monate/Mois 1 2 3 4 5 6 7 8 9 10 11 12



Tour online

11 La Collina Alta (Locarno Monti – Contra)


Foto © Alessio Pizzicannella

Sentier panoramique facile qui mène de Locarno Monti à Contra, avec une vue fantastique sur le lac Majeur. Grâce à sa faible altitude et à sa position ensoleillée, est accessible pendant toute l'année.

L'excursion part depuis la petite place des Monti della Trinità, atteignable en bus ou en funiculaire depuis Locarno. D'ici on jouit d'une ample vue sur le delta de la rivière Maggia, sur Ascona, sur les îles de Brissago et une partie du bassin lacustre italien. En suivant le Sentier du Roncaccio, qui part à côté de l'église, on rejoint la rue Patocchi. Cinquante mètres plus haut, après le restaurant Verzaschisee, débute le sentier dans une forêt de châtaigniers pour déboucher plus loin dans la localité de Orselina. Après les dernières maisons, les panneaux jaunes indiquent le sentier qui suit les sinuosités de la montagne et entre les arbres on peut même reconnaître les anciens prés alpins « maggenghi ». On arrive ensuite à via Selva dans le territoire de Brione sopra Minusio. Depuis le carrefour dans via Selva on prend le sentier vers la Vallée de Resa, en passant sur le charmant pont à dos qui passe au- dessus du torrent Navegna. Dans cette zone on aperçoit une étrange construction restée inachevée, la « Capèla rota », érigée peut-être autour de l'an 1500. On poursuit vers la route de la Vallée de Resa. En descendant sur la route ouverte à la circulation on croise enfin le sentier qui va vers Contra, lieu d'arrivée de cette belle excursion.

Quickfacts leicht/facile

2 h 15 min	374 m	644 m
6,9 km	292 m	398 m

Technik/Technique ★★☆☆☆
Kondition/Condition ★★☆☆☆
Monate/Mois 1 2 3 4 5 6 7 8 9 10 11 12

Tour online

12 Locarno Monti – Cardada – Brione sopra Minusio


Foto © Nick Nussbaum

Schöne Wanderung auf den Hausberg von Locarno. Cardada ist sowohl ein beliebtes Ausflugsziel als auch ein Ort, um Sonne und Ruhe in der Natur zu tanken.

Mit dem Bus oder der Standseilbahn (Locarno – Orselina) nach Monti della Trinità. Im Zickzack geht es durch den Laubwald steil hoch nach San Bernardo. Cortaccio und schliesslich Cardada, dem Hausberg von Locarno. Von Cardada kann man den höchsten (Dufourspitze, 4'634 m ü. M.) und den tiefsten Punkt der Schweiz (Lago Maggiore, 193 m ü. M.) gleichzeitig sehen. Einen besonders guten Blick hat man vom Aussichtssteg «Passerelle», der sich nur wenige Gehminuten von der Bergstation befindet. Auf Cardada gibt es verschiedene Möglichkeiten einzukehren und das gemütliche Ambiente auf einer der Sonnenterrassen zu geniessen. Eine lange Traverse führt runter nach Giorlesdo und weiter zur Siedlung Monte Cordonico. Die letzten rund 500 Höhenmeter geht es wieder im Zickzack durch den Wald runter bis nach Brione sopra Minusio, wo der Bus fährt.

Quickfacts mittel/moyen

4 h 50 min	990 m	1336 m
12,0 km	956 m	398 m

Technik/Technique ★★★☆☆
Kondition/Condition ★★★☆☆
Monate/Mois 1 2 3 4 5 6 7 8 9 10 11 12

Tour online

13 Cardada – Cima della Trosa – Mergoscia


Foto © Ticino Turismo – Remy Steinegger

Randonnée exigence vers la Cima della Trosa. Tour balisé en rouge et blanc vers Mergoscia, la porte d'entrée du Val Verzasca.

On part de Locarno en funiculaire pour se rendre à Orselina et ensuite jusqu'à Cardada avec le téléphérique. La station inférieure a été conçue par l'architecte tessinois Mario Botta. Une fois en haut, il vaut la peine de faire un détour par la plate-forme d'observation toute proche. On monte à Cimetta par le sentier de randonnée. Ceux qui souhaitent s'épargner la montée peuvent prendre le télésiège. Une petite descente mène au col Bassa di Cardada. On passe maintenant en dessous de la station supérieure du téléphérique. La dernière partie sur le sommet de la Cima della Trosa demande un peu d'effort. C'est de là que commence la fameuse randonnée en altitude Via Alta Vallemaggia. On revient un peu sur ses pas, puis on suit le panneau indicateur en direction de Mergoscia. La descente se fait par l'Alpe di Bietri, un alpage pâturé par les vaches en été. Le chemin vers Mergoscia est bien plus grâce au beau paysage et aux nombreuses habitations que l'on croise, on ne voit pas le temps passer. De Mergoscia, le bus part en direction de Locarno.

Quickfacts mittel/moyen

4 h 40 min	656 m	1865 m
13,2 km	1258 m	728 m

Technik/Technique ★★★★☆
Kondition/Condition ★★★★☆
Monate/Mois 1 2 3 4 5 6 7 8 9 10 11 12

Tour online

14 Cardada – Cimetta – Alpe Vegnasca – Cardada


Foto © Ticino Turismo – Remy Steinegger

Bei einer Rundwanderung die Naturlandschaft oberhalb von Locarno entdecken. Alpines Ambiente, nur einen Katzensprung von der Stadt entfernt.

Rundwanderung mit Start und Ziel auf Cardada. Der Hausberg von Locarno ist in nur wenigen Minuten mit der Luftseilbahn erreichbar. Auf Cardada lohnt es sich ein paar Minuten das Panorama von der Aussichtsplattform zu geniessen oder einen Moment auf dem schönen Spielplatz zu verweilen. Ein rot-weisser gut ausgebauter Wanderweg führt von Cardada hoch nach Cimetta. Dem Weg entlang gibt es verschiedene Bergrestaurants, um sich kulinarisch verwöhnen zu lassen. Die Fernsehantenne auf Cimetta ist schon von weit her ersichtlich. Von Cardada fährt auch eine Sesselbahn nach Cimetta, falls man den Aufstieg nicht zu Fuss machen möchte. Im leichten Abstieg geht es zum Passübergang Bassa di Cardada (Übergang ins Verzascatal), danach im Zickzack runter zur Alpe Vegnasca. Hier war bis vor wenigen Jahren im Winter noch Skibetrieb. Von da hätte man auch die Möglichkeit ins Vallemaggia (Avegno oder Gordevio) abzusteigen. In grossem Bogen führt der Weg wieder zurück nach Cardada, dem Ausgangspunkt.

Quickfacts mittel/moyen

2 h 15 min	362 m	1643 m
6,9 km	362 m	1329 m

Technik/Technique ★★★☆☆
Kondition/Condition ★★★★☆
Monate/Mois 1 2 3 4 5 6 7 8 9 10 11 12

Tour online

15 Ascona – Balladrüm – Ascona


Foto © Renato Beer

Bref tour au-dessus d'Ascona. Une zone très intéressante du point de vue historique, à proximité de la ville, qui invite à la promenade et à la détente.

Un long escalier mène d'Ascona au Monte Verità. Sur l'escalier, appelé « Scalinata della Ruga », il règne un climat unique que l'on sent et voit immédiatement. Une fois en haut, il est recommandé de faire un tour dans les jardins chargés d'histoire du Monte Verità. Le chemin de randonnée commence à gauche de la grande aire de jeux « Parsifal ». On entre dans la forêt, où l'on emprunte d'abord l'asphalte, puis un sentier naturel en direction de Balladrüm. En bas de Balladrüm, on longe le rocher jusqu'à l'endroit où un petit chemin discret mène sur la colline. En crapahutant un peu, on arrive vite en haut. De là, on peut admirer apercevoir les îles de Brissago. La zone est également très appréciée pour l'escalade. Ceux qui ne veulent pas faire la montée continuent à suivre le chemin, qui mène maintenant de l'autre côté à nouveau à l'aire de jeux. Il y a aussi un Snack Bar. Sur ce chemin, on trouve de nombreux personnages en bois amusants. Le chemin du retour vers Ascona est le même que celui de la montée.

Quickfacts leicht/facile

2 h	365 m	481 m
5,4 km	365 m	203 m

Technik/Technique ★★☆☆☆
Kondition/Condition ★★☆☆☆
Monate/Mois 1 2 3 4 5 6 7 8 9 10 11 12

Tour online

16 Losone – Collina di Maia – Losone


Foto © Alessio Pizzicannella

Courte randonnée dans la réserve forestière Bosco di Maia pour profiter de la nature et du silence. Un endroit magique pour décompresser et faire des découvertes.

Le point de départ de cette courte excursion dans la réserve forestière Bosco di Maia est Losone. Le lieu, situé entre Ascona et Locarno, est atteignable en voiture ou en bus. Losone, au-dessus du quartier de San Lorenzo, on quitte la civilisation pour s'enfoncer dans la forêt. On traverse la réserve forestière Bosco di Maia sur un chemin de randonnée bien praticable, en direction d'Ortighee et de Ciossa. La réserve est constituée d'une forêt de feuillus de 100 hectares, qui s'étend entre Losone et Arcegno et comprend des chênes, frênes, tilleuls, cerisiers, aulnes, érables, bouleaux et châtaigniers. La réserve est l'un des premiers parcs protégés du canton du Tessin (1998) et est d'une importance nationale. Près de Ciossa, on peut faire un détour par un petit lac qui se trouve un peu en contrebas. Dans la réserve forestière, il y a aussi quelques collines surélevées où l'on peut laisser son regard se perdre dans le lointain et lire des panneaux d'information passionnants. Le bus part de Losone.


Quickfacts leicht/facile

1 h 20 min	157 m	405 m
3,9 km	173 m	233 m

Technik/Technique ★★☆☆☆
Kondition/Condition ★★☆☆☆
Monate/Mois 1 2 3 4 5 6 7 8 9 10 11 12

Tour online

17 Ronco sopra Ascona – Corona di Pinz – Ronco sopra Ascona


Foto © Switzerland Tourism – Tina Stutenegger

Rot-weisse Wanderung zum beliebten Aussichtspunkt Corona di Pinz. Die unterschiedliche Landschaft verleiht der Tour ihren ganz besonderen Charme.

Das Dorf Ronco sopra Ascona befindet sich zwischen Ascona und Brissago und ist mit dem Bus oder Auto erreichbar. Der rot-weisse Rundgang startet mit dem Aufstieg über eine steile Treppe zwischen Villen und Gärten. Durch den Kastanienwald führt der Weg nach Non, Parcassone und Porera. Bei Parcasso- ne gibt es zwei hübsche Grotti, das Da Peo und La Ginestra. Die Strecke zwischen dem Kirchlein von Parcassone und Porera ist eher kahl, da es hier vor einigen Jahren einen Waldbrand gegeben hat. Eine lange Kurve über die Alpe Casone führt zum Pizzo Leone. Ein kurzes Stück über den Grat und schon ist man am Ziel angekommen. Das Panorama über den See, das Maggia- Delta und die umliegenden Bergketten ist wunderbar. Das kurze Stück über den Grat wieder zurück zum Aufstiegsweg und diesem erneut in Richtung Cortone (oberhalb von Arcegno) folgen. Durch die schöne Naturlandschaft des Val Brima geht es runter nach Nervone und wieder zurück zum Ausgangspunkt, Ronco sopra Ascona. Von hier fährt der Bus.


Quickfacts mittel/moyen

5 h	939 m	1308 m
10,8 km	939 m	369 m

Technik/Technique ★★★☆☆
Kondition/Condition ★★★★☆
Monate/Mois 1 2 3 4 5 6 7 8 9 10 11 12

Tour online

18 Brissago – Pizzo Leone – Ronco sopra Ascona


Foto © Nick Nussbaum

Avec le lac Majeur à ses pieds, on découvre les hautes terres au-dessus de Brissago. Le contraste entre le lac et le sommet est une expérience vraiment spéciale.

On se rend à Brissago par le bus ou le bateau, d'où part le tour balisé en rouge et blanc vers le Pizzo Leone. Le chemin mène à travers les maisons et les rues jusqu'à Gadero, où commence le sentier de randonnée et où l'on s'immerge dans un beau paysage naturel. On passe quelques hameaux et on monte à l'alpe di Naccio, un vaste alpage très vert. Sur la crête de l'Unione, on se dirige vers l'ouest et on contourne un peu la montagne pour monter les dernières centaines de mètres de dénivelé en pente raide jusqu'au sommet. Le Pizzo Leone offre de magnifiques panoramas. On descend par l'arête de l'Unione jusqu'à l'alpe di Naccio et on continue en faisant une grande boucle par Pozzuolo jusqu'à Porera. A Pozzuolo, il y a une petite église et non loin de Porera, les grotti traditionnels Da Peo et Ginestra permettent de s'arrêter et de se régaler. En zigzag, on redescend en direction du lac, vers Ronco sopra Ascona. On peut y prendre le bus.


Quickfacts mittel/moyen

6 h 50 min	1536 m	1643 m
16,2 km	1383 m	213 m

Technik/Technique ★★★☆☆
Kondition/Condition ★★★★☆
Monate/Mois 1 2 3 4 5 6 7 8 9 10 11 12

Tour online

19 Brissago – Gridone – Brissago


Foto © Fabio Ballardini

Auf der Grenze zu Italien den Blick in die Ferne schweifen lassen. Panoramareiche und botanisch interessante Zweitagestour oberhalb von Brissago.

Brissago ist Start und Ziel der rot-weissen Tour und mit dem Bus, Auto oder Schiff erreichbar. Im Zickzack hoch nach Cortaccio, einem kleinen Weiler, dann durch den Wald bis Vantarone, wo sich das Gelände öffnet. Im einem grossen Bogen führt der Weg in alpinem Gelände zum Rifugio Al Legn. In der teilweise bewarteten